

Présents :

Mme Stéphanie AYMONIER, Adapemont
M. Lucas BERTHELOT, Communauté de Communes Porte du Jura
M. Arnaud BOUVET, Mission Aides aux Territoires et Tourisme du Département
M. Paul COLLE, Communauté de Communes de la Station des Rousses
Mme Raphaëlle DELISLE, Communauté de Communes Région d'Orgelet
M. Nicolas FOURNIER, Communauté de Communes Haut-Jura Arcade
Mme Julie GAUDIN, Communauté de Communes Jura Nord
M. Olivier LORAIN, Communauté d'Agglomération Grand Dole
Mme Anne MATHIE, Comité Départemental du Tourisme du Jura
Mme Jocelyne PAPE, Communauté de Communes Val d'Amour
M. Francis PERNOT, Espace Communautaire Lons Agglomération
Mme Claire PETITJEAN, Communauté de Communes Pays des Lacs
M. Gilles PROST, Parc Naturel Régional du Haut-Jura
M. Anthony RENOU, Communauté de Communes de la Station des Rousses
Mme Elisabeth ROMAIN, Communauté de Communes Haut-Jura Saint-Claude
Mme Laure THUILLIER, Communauté de Communes Petite Montagne
M. Marc VELTEN, Communauté de Communes Champagnole Nozeroy Jura
M. Guillaume JEANTET, Chargé de mission randonnée / PDIPR au Département

Excusés :

M. Salim BOUZIOUKH, Communauté de Communes Jura Sud
M. Eric CHOMAT, Communauté de Communes Arbois, Poligny, Salins Cœur du Jura
M. Michel CONVERSE, Président du Comité Départemental de la Randonnée Pédestre du Jura
Mme Evelyne FOUCAULT, Comité Départemental du Tourisme du Jura
Mme Laure GOBIN, Communauté de Communes La Grandvallièrre
M. Robert GROS, Comité Départemental de la Randonnée Pédestre du Jura
Mme Ginette HENRIET, Grandes Traversées du Jura
M. Cyril HENRY, Grandes Traversées du Jura
Mme Aurélie MARCEL, Communauté de Communes Plaine Jurassienne
Mme Aurélie PASSERAT, Communauté de Communes Bresse Haute-Seille
Mme Léa VIENNOT, Communauté des Communes Porte du Jura

Ordre du jour :

1. Point administratif : Plans triennaux et avenants
2. Outils techniques : Observatoire SIG / Suricate...
3. Région Bourgogne Franche-Comté : Schéma itinérance / dispositifs
4. Point juridique : Etude PNRHJ + responsabilité des acteurs de la randonnée
5. Jura Tourisme : Outils de communication
6. Aménagement d'espaces Trail
7. Aménagement d'itinéraires VAE / VTTAE
8. Partenaires de la Randonnée pédestre (GTJ, CDRP, PNRHJ...)
9. Questions diverses...

Introduction

Tour de table et présentation des référents PDIPR sur les différents EPCI.

1. Point administratif

Plans triennaux et avenants :

- **Dossiers passés en CP du 03/12/2018** : CA Grand Dole, CC Champagnole Nozeroy Jura, CC Haut Jura Saint-Claude.
- **Dossiers en préparation pour la CP du 16/09/2019** : **CC Pays des Lacs**
- Les autres EPCI travaillent la rédaction de leurs plans triennaux et/ou avenants.

Département : Il est rappelé que les avenants aux plans triennaux sur la partie « Création d'espaces permanents et Trail et VTT à Assistance Electrique » doivent être validés en Colorando puis présentés au Département pour compléter la demande de subvention initiale. Sans le dépôt de cet avenant, le Département ne pourra pas prendre en compte les dépenses des EPCI liées à ces espaces permanents.

2. Outils techniques de la randonnée

2.1 Système d'Information Géographique (SIG)

Présentation du tableau récapitulatif, par EPCI, du nombre de km de sentiers inscrits au PDIPR, du nombre de km de GR® et des cartes correspondantes (données validées à la CP du 05 juillet 2019).

CP de Juillet 2019

- La CP de Juillet 2019 modifie le projet PDIPR en totalisant 5048 km d'itinéraires.
- Réseau PDIPR : 4 907 km inscrits + 141 km restant à inscrire = **5 048 km de tronçons**.
- Les kms administrativement inscrits au PDIPR servent de base pour le calcul des aides.
- Le réseau GR® totalise **559 km** sur le Département.

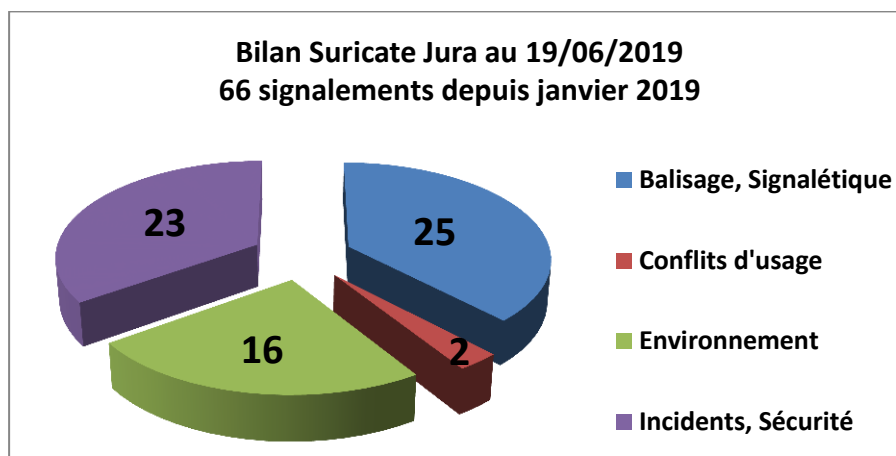
Données PDIPR

- Mise à jour des données en suivant les modifications du PDIPR et le découpage territorial
- Création d'une couche SIG kilométrique pour usage communication (données « entre poteaux »)
- Projet d'intégration des boucles Trail et VTTAE

2.2 Suricate, sentinelle des sports de nature

Le Département présente le bilan du site Suricate pour le Jura depuis le 1^{er} janvier 2019.

- Sur 66 signalements, 14 sont résolus, 42 encore en cours de traitement et 6 classés sans suite.
- 60 alertes via site internet / 6 signalements via application mobile.



Département : Suricate reste un outil fiable pour la déclaration des incidents et anomalies sur le territoire. Cependant, le nombre de signalements « En cours de Traitement » reste très élevé (64%) et la relance des EPCI est chronophage. Le Pôle Ressources National des Sports de Nature, gestionnaire de l'outil Suricate, travaille sur le développement des administrateurs infra-départementaux. Le Département du Jura sera territoire pilote pour la mise en place de cette nouvelle fonction à l'automne 2019. Chaque référent aura un compte d'accès à Suricate lui permettant de gérer les signalements émis sur son territoire. Le Département restera destinataire des alertes et accompagnera les référents des EPCI dans cette transition.

PNR Haut Jura : Demande si la signature d'une convention est envisagée entre le Département et les EPCI pour cette nouvelle gestion de l'outil Suricate déléguée aux EPCI ?

La convention de gestion de la randonnée dans le Jura signée par chaque EPCI en 2017 fait déjà mention de son engagement dans la résolution d'un signalement issu des différents systèmes : Randoveille, Suricate ou rapport du CD Randonnée pédestre. Seul le circuit d'information étant modifié, il ne semble pas nécessaire de faire signer une convention supplémentaire uniquement pour ce sujet.

3. Région Bourgogne Franche-Comté

Lancement du schéma régional BFC sur l'itinérance (1^{ère} réunion en juin 2019) et présentation du livret des aides régionales pour accompagner les territoires (cf. document en pièce jointe).

Focus sur le Développement de l'itinérance (p.14)

Objectif : Favoriser le déploiement et la valorisation des itinéraires structurants d'intérêt régional (cf. liste)

Aides destinées aux maîtres d'ouvrage publics et privés sur les projets suivants :

- Aménagement et modernisation d'infrastructures, travaux et équipements d'information touristique, aires d'accueil multimodales
- Travaux d'accès à une labellisation « Accueil Vélo »
- Equipement de comptage et évaluation des passages sur infrastructures d'intérêt régional

Contact Région Bourgogne Franche Comté : Mme Frédérique Maertens

Direction Tourisme

Tel : 03 81 61 55 02

Mail : Frederique.Maertens@bourgognefranche.comte.fr

Jura Tourisme : Ces aides régionales sont-elles cumulables aux dispositifs départementaux ?

Ces dispositifs sont cumulables dans les limites des règles en vigueur (plafond de 80% du taux de subventions, règle du minimis pour les entreprises privées...)

4. Point juridique : Etude du PNR Haut Jura et responsabilités des acteurs

Présentation de l'étude d'assistance juridique portée par le PNR Haut-Jura et confiée à Maître Franck Lagarde au Printemps 2019. Partage des conclusions de l'étude aux EPCI situés hors du territoire du PNRHJ (cf. compte rendu de l'étude en pièce jointe).

Objectifs de l'étude PNRHJ :

- Rappel des responsabilités des différents acteurs concernés par les itinéraires et la pratique de la randonnée
- Evaluation des responsabilités liées à la mise en place d'un dispositif de déclaration des tronçons d'itinéraires fermés temporairement
- Elaboration de recommandations à faire figurer sur les outils de promotion de la randonnée

Tableau des inscriptions au PDIPR et responsabilités des Collectivités dans le Département du Jura

Statut	Voie ou parcelles	Outil d'inscription PDIPR	Aménagement PDIPR	Transfert de la garde au Département
Domaine public	Routes Nationales / Départementales / Voies Communales / Rues	Déclaration EPCI	EPCI	NON Chaque Collectivité conserve la garde de son domaine public
Domaine privé des Communes	Chemins ruraux / Forêt communale...	Délibération initiale ou modificative	EPCI	NON La Commune conserve la garde son domaine privé
Domaine privé du Département	Sentiers départementaux / Voies Vertes / Régies	Délibération	EPCI	Lui-même Le Département conserve la garde son domaine privé
Domaine privé de l'Etat	Forêt domaniale	Convention ONF	EPCI	NON L'Etat conserve la garde de son domaine privé
Propriétés privées	Particuliers, Associations, AF...	Convention autorisation de passage	EPCI	OUI Transfert de la garde du bien au Département
Propriétés privées A.S.A	Aménagements ASA + parcelles des propriétaires	Projet Convention autorisation passage ASA	EPCI	OUI Transfert de la garde du bien au Département

Département : Pour répondre à la demande de certains EPCI et du Centre Régional de la Propriété Forestière, un projet de convention spécifique aux Associations Syndicales Autorisées est en cours de rédaction.

5. Outils de Communication Jura Tourisme

Cartoguides et panneaux de départs :

- Cartoguides édités : ECLA (Décembre 2018) et CC Jura Sud (juin 2019)
- Cartoguides en cours de conception : CA Grand Dole / CC Arbois, Poligny, Salins / CC Région Orgelet et Petite Montagne.
- Panneaux de départ en cours d'installation : CA du Grand Dole
- Panneaux de départ en cours de conception : CC Région Orgelet / CC Pays des lacs / CC Grandvallière

Département : Une adaptation des panneaux de départ Jura Tourisme pour l'activité Trail sera proposée aux EPCI à l'automne 2019. Ces panneaux conformes à la charte départementale permettront aux EPCI d'équiper les sites de départ des espaces permanents de trail.

6. Aménagement des espaces permanents Trail

Présentation de la plaquette « Trail vecteur de développement touristique » éditée par Jura Tourisme dans le cadre de l'AMI Massif du Jura. Ce document synthétique est mis à disposition des Départements pour diffusion aux EPCI des territoires :

- Les chiffres clés du Trail en France
- Mise en tourisme de l'offre trail et aménagement des espaces Trail
- Communication et objectifs marketing

Projets Trail dans le Jura :

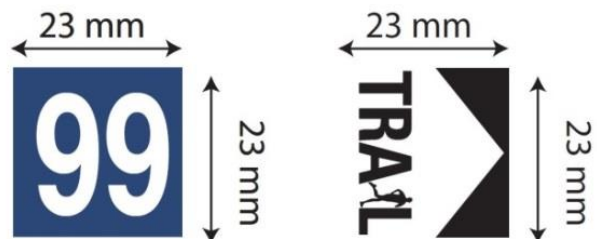
- CC Haut Jura Saint-Claude : 20 circuits au départ de 6 villages + 2 km verticaux
- CC Champagnole Nozeroy Jura
- Travaux en cours sur les CC Station des Rousses et CC Haut Jura Arcade
- Pas de projets labellisés à ce jour : Station Trail® / Label Uni'Vert trail de la FFA...

Déclinaison de la norme AFNOR dans la charte départementale.

Les parcours permanents de Trail sont sur-balisés entre les poteaux avec les plaquettes AFNOR présentées dans les précédentes Codérando (plaquettes de 8 x 8 cm ou 12 x 12 cm). Sur la signalétique PDIPR, le balisage Trail est intégré aux lames directionnelles avec un autocollant pour l'activité Trail et les numéros des parcours (autocollants de 23 x 23 mm pour rester dans les dimensions de la charte départementale).



Plaquette Trail entre les poteaux



Intégration du balisage Trail sur les lames directionnelles

Le procédé d'inscription des boucles Trail est identique aux itinéraires VTT : définition du parcours et de la difficulté selon norme AFNOR, numérotation délivrée en concertation avec le Département et intégration dans le SIG. La charte graphique de la numérotation Trail sur les lames PDIPR est disponible en pièce jointe.

7. Vélo et VTT à Assistance Electrique (VAE et VTAE)

Jura Tourisme travaille également sur le Vélo à Assistance Electrique dans le cadre de l'AMI Massif du Jura.

Projets VTAE dans le Jura (itinéraires sur le réseau PDIPR)

- CC Grandvallière : Création d'une boucle VTAE (L. 30 km / Niveau rouge VTAE)
- Projet Echappée Jurassienne VTAE en cours
- Promotion de 12 parcours VTAE sur le site Rando-nature du PNRHJ

Projets VAE dans le Jura (itinéraires mixtes PDIPR et réseau routier)

- Projet « Route des Lacs du Massif » : version 2 en cours de travail pour présenter des boucles VAE empruntant majoritairement le réseau PDIPR.
- GTJ : Etude de faisabilité d'une boucle VAE touristique (cf. page 7)

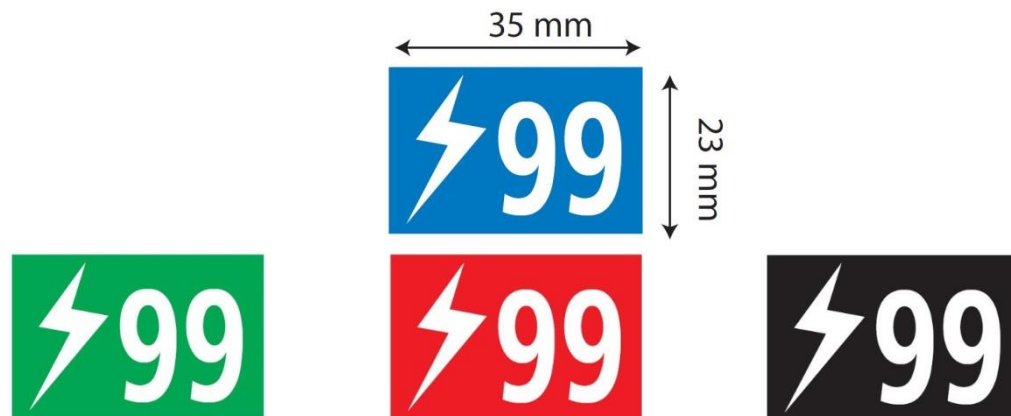
Rappel de l'offre Vélo déjà jalonnée dans le Département du Jura

- 26 boucles balisées FFCT (5 Vertes / 4 Bleues / 7 Orange / 4 Noires)
- 11 cols et montées remarquables
- 2 Tours du Jura à Vélo (Loisirs : 155 km - 900 D+ / Sport : 250 km – 3 900 D+)
- La GTJ à Vélo (375 km de Montbéliard à Culoz dont 80 km dans le Jura)
- Réseau de Voies Vertes (EV6, Voie des Salines, Voie Bresse Jurassienne, Voie PLM...)

Département : Le schéma départemental Vélo est cadré par une délibération d'octobre 2012. Seuls les itinéraires définis ci-dessus bénéficient d'un jalonnement de signalétique routière. Les boucles proposées par les EPCI en restant majoritairement sur le réseau PDIPR pourront bénéficier de la signalétique VTAE.

Déclinaison de la signalétique VTAE dans la charte départementale.

Un autocollant spécifique au balisage des nouveaux parcours VTAE est proposé aux EPCI. Il permet d'identifier le numéro du parcours et sa difficulté sur le même support. Ces autocollants sont apposés sur les plaquettes de balisage FFC et sur les lames directionnelles des poteaux PDIPR (autocollants de 35 x 23 mm pour rester dans les dimensions de la charte départementale). La charte graphique des autocollants VTAE est disponible en pièce jointe.



Autocollants pour le balisage des itinéraires VTAE sur le réseau PDIPR

8. Partenaires de la Randonnée

8.1 Grandes Traversés du Jura

GTJ Cyclo : Equipement de la GTJ cyclo avec des bornes de recharges VAE en partenariat avec l'entreprise BOSCH. Ces bornes recevant chacune 6 chargeurs seront installées durant la période estivale 2019 à des endroits stratégiques de l'itinéraire : OT de Saint Laurent-en-Grandvaux et la Maison du PNR-Haut Jura à Lajoux.

Etude de faisabilité d'une boucle VAE touristique : Redynamiser l'itinéraire de la GTJ équestre entre les lacs de Saint-Point (Doubs) et celui de l'Abbaye (commune de Grande Rivière) en le doublant d'un itinéraire VTC à Assistance Electrique. Ce parcours emprunterait les voies vertes et le réseau routier des Départements du Doubs et du Jura.

8.2 Comité Départemental de la Randonnée Pédestre (CDRP)

Le CDRP présente les travaux de modification du GR509 (GTJ) sur le Jura suite à la révision de l'APPB Grand Tétras. Trois secteurs sont concernés : Cerniebaud / Liaison Bellefontaine – Les Rousses / Forêt du Massacre.

Présentation de la liaison Franco-Suisse de Echappée Jurassienne (La Cure – Nyon) qui fait l'objet d'un projet Interreg (repérage de l'itinéraire en Juillet 2019).

Le CDRP rappelle également l'engagement des EPCI dans l'entretien et l'élagage des itinéraires PR et GR®. Les cartes avec les tronçons nécessitant deux entretiens par saison seront envoyées au EPCI concernés.

9. Questions diverses

Pour clore cette séance de travail, Robert Gros fait passer une information sur le projet « Les chemins de Cluny ». Cet itinéraire de Payerne (Vaud, Suisse) à Cluny (Saône et Loire) traversera le Département du Jura en empruntant les chemins GR® et GRP® entre les communes de Cerniebaud et Montagna-le-Reconduit. Un pictogramme « Chemins de Cluny » sera proposé aux EPCI adhérentes au projet pour baliser l'itinéraire en respectant la charte départementale.